

Surveyed 1980  
Revised 2015  
Levelled 1992

# Urban PLACE Map



**ITM CENTRE PT. COORDS.**

707390, 731297

**DESCRIPTION**

**16.15-P400**

**MAP SHEETS**

1:1000  
3326-10



Amh Fhionnla agus an tArdleas Stairiúil, In Orlainn  
Eireann, Páirc an tIonannais Balle Átha Cliath 8, Éire.  
Compiled and published by Ordnance Survey  
Ireland, Phoenix Park, Dublin 8, Ireland

Mapaí agus tairiscintí a bhfuil siad á n-éireadh  
le h-Ordnáire na hÉireann agus an tOrdnáire, Survey Ireland  
agus an tArdleas Stairiúil, In Orlainn Éireann, Páirc an tIonannais  
Balle Átha Cliath 8, Éire.


Each used or copyright. No copyright can be held in  
this map or any part of it, although the Ordnance Survey  
Ireland and the Ordnance Survey are the copyright owners in  
an absolute.

All rights reserved. No part of this publication may be copied,  
reproduced or transmitted in any form or by any means without  
the prior written permission of the copyright owners.

Hi bhfuil na h-ádhadairí á n-éireadh le h-Ordnáire na hÉireann  
agus an tArdleas Stairiúil, In Orlainn Éireann, Páirc an tIonannais  
Balle Átha Cliath 8, Éire. Níl aon ádhadairí á n-éireadh le h-Ordnáire  
na hÉireann agus an tOrdnáire, Survey Ireland agus an tArdleas  
Stairiúil, In Orlainn Éireann, Páirc an tIonannais Balle Átha Cliath 8,  
Éire.

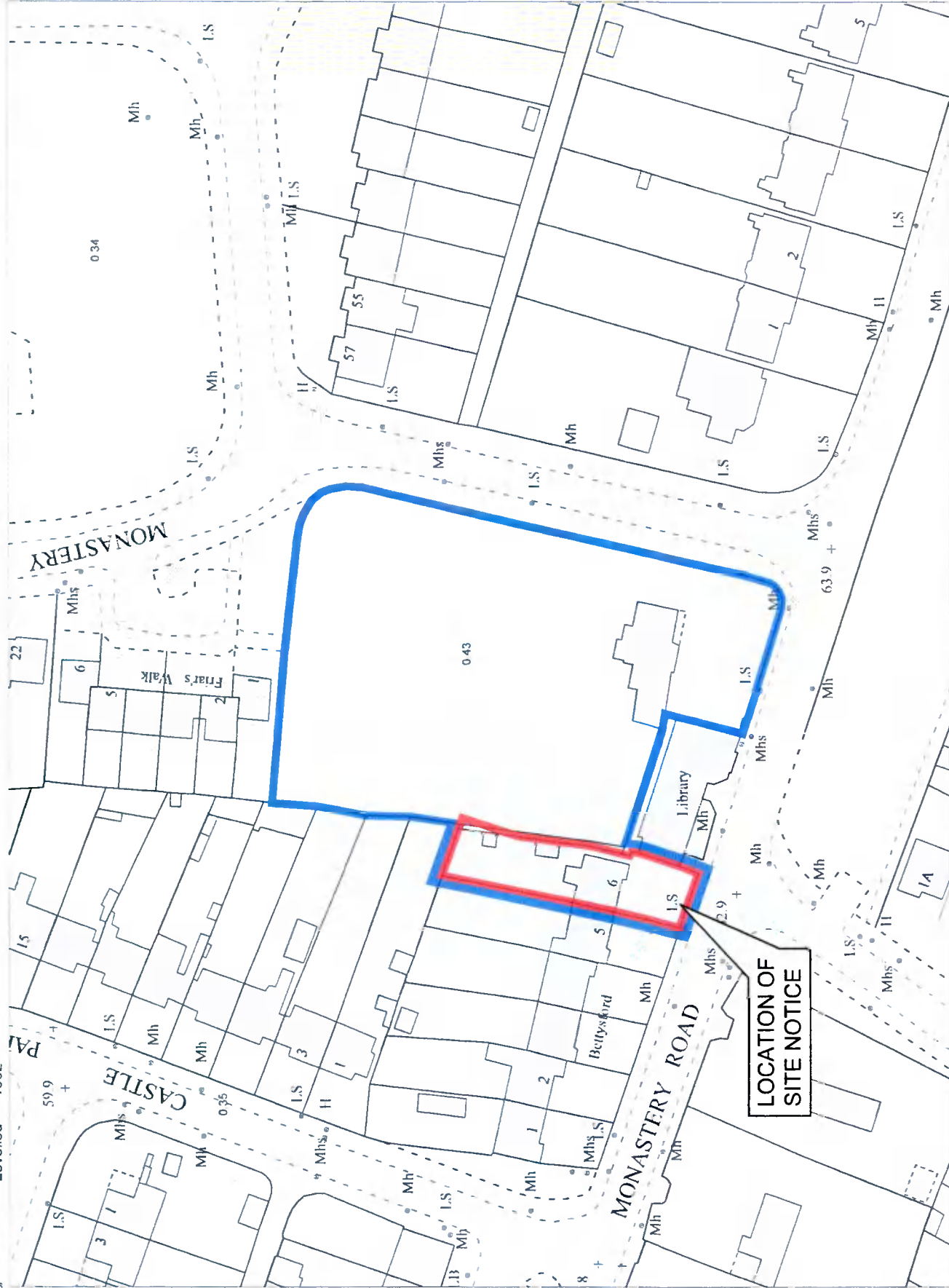
All rights reserved. No part of this publication may be copied,  
reproduced or transmitted in any form or by any means without  
the prior written permission of the copyright owners.

Hi bhfuil na h-ádhadairí á n-éireadh le h-Ordnáire na hÉireann  
agus an tArdleas Stairiúil, In Orlainn Éireann, Páirc an tIonannais  
Balle Átha Cliath 8, Éire. Níl aon ádhadairí á n-éireadh le h-Ordnáire  
na hÉireann agus an tOrdnáire, Survey Ireland agus an tArdleas  
Stairiúil, In Orlainn Éireann, Páirc an tIonannais Balle Átha Cliath 8,  
Éire.




© Surbhíreacht Ordánais Éireann 2016  
© Ordnance Survey Ireland 2016

231184



**LOCATION OF  
SITE NOTICE**



Scale:- 1:1,000  
Scale:- 1:1,000

Plot Ref. No. 25261059\_1\_1  
Plot Date 19-APR-2016

307579

307579

307346

307346